



**КОМИТЕТ ИМУЩЕСТВЕННЫХ ОТНОШЕНИЙ
АДМИНИСТРАЦИИ ПЕРМСКОГО МУНИЦИПАЛЬНОГО РАЙОНА**

РЕШЕНИЕ

о размещении объектов № 238

Пермский край
Пермский район

08.04.2020

Комитет имущественных отношений администрации Пермского муниципального района разрешает Акционерному обществу «Газпром газораспределение Пермь» (ИНН 5902183841, ОГРН 1025900512670, почтовый адрес: 614000, г. Пермь, ул. Петропавловская, 43)

размещение объекта «газопровод давлением до 0,6 Мпа, для размещения которого не требуется разрешение на строительство»

на землях государственная собственность на которые не разграничена

на срок 1 год с 08.04.2020 г. по 07.04.2021 г.

Местоположение: Пермский край, Пермский район, Култаевское с/п, с. Башкултаево, ул. Южная, к дому 4

Приложение: схема предполагаемых к использованию земель или части земельного участка.

Председатель комитета
имущественных отношений
администрации Пермского
муниципального района

(подпись, печать)

Г.В. Мюресов

Схема предполагаемых к использованию земель или части земельного участка

Объект: Газопровод давлением до 0,6 Мпа, для размещения которого не требуется разрешения на строительство

Местоположение: расположенных по адресу: край Пермский, р-н Пермский, Юговское с/пос., п. Юг, ул. Максима Горького, к дому 14

Площадь земель или части земельного участка, кв.м.: 109

Категория земель: земли населенных пунктов

Вид разрешенного использования: -

Описание границ смежных землепользователей:

От точки н1 до точки н2 - земельный участок с кадастровым номером 59:32:2430001:1895

От точки н2 до точки н3 - земельный участок с кадастровым номером 59:32:2430001:1500

От точки н3 до точки н1 - земли общего пользования


Каталог координат, м

№ точки границы	X	Y
н1	487410.83	2227713.16
н2	487410.77	2227713.41
н3	487407.12	2227723.76
н4	487398.27	2227721.51
н5	487400.83	2227710.62
н1	487410.83	2227713.16


Условные обозначения:



- предполагаемый участок земель, на которых планируется размещение объекта




- границы и номер земельного участка, сведения о которых внесены в ЕГРН



- границы и номер объекта капитального строительства, сведения о которых внесены в ЕГРН



- граница кадастрового квартала



- зоны с особыми условиями использования территории, сведения о которых внесены в ЕГРН

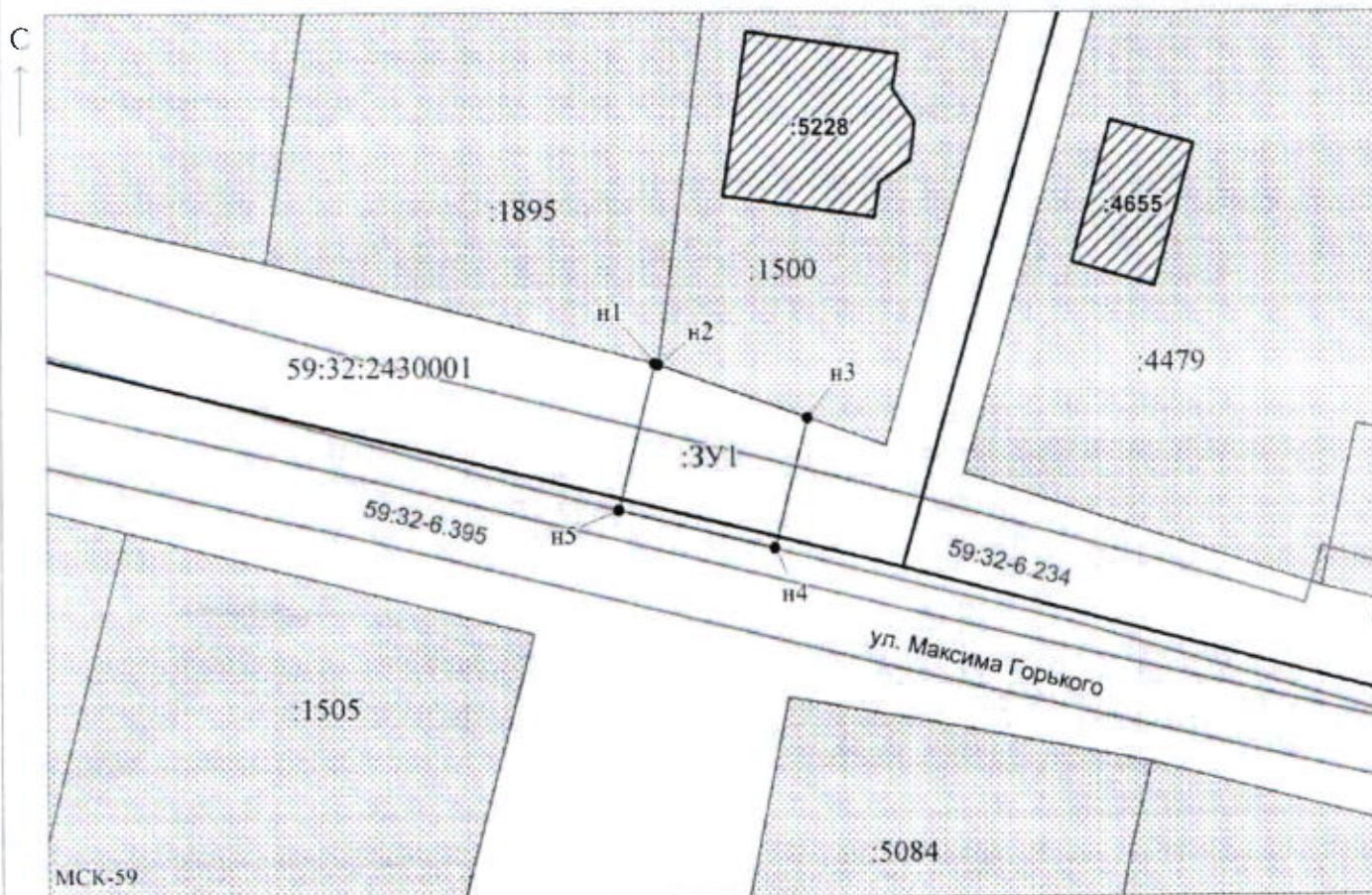
ЗУ1

- обозначение запрашиваемого земельного участка

• н1

- характерная точка границ земель или части земельного участка

59:32:2430001 - номер кадастрового квартала



Масштаб 1:500

Заявитель: _____

/ Егошина И.В.

МП

(подпись, расшифровка подписи)

(для юридических лиц и индивидуальных предпринимателей)